

Lokalizacja GPS: 52.117763 52*7'3.9462

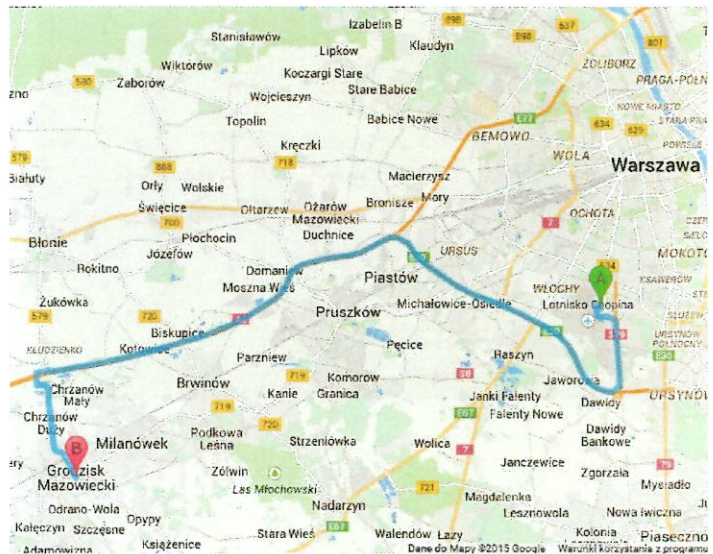
20.620605 20*37'14.178

Uwaga: proszę wpisać w nawigacji pełną nazwę ulicy **Romualda Traugutta 42** w przeciwnym razie mogą Państwo zostać skierowani pod zły adres.

Jeśli Państwa podróż rozpocznie się na lotnisku:

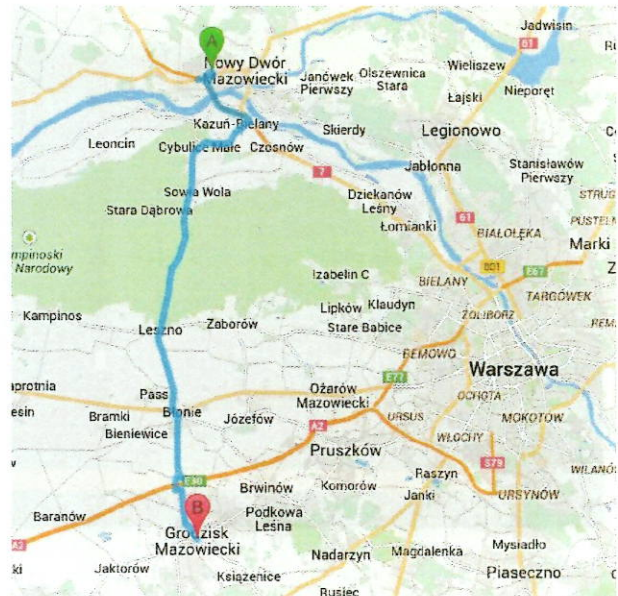
OKĘCIE/CHOPIN (punkt A)

Droga z lotniska do naszej firmy wynosi 42 km i zajmie Państwu około 30 minut. Mogą Państwo pokonać ją taksówką, koszt to około 150 zł, lub wynajmując samochód. (dalej proszę przejść do mapki GRODZISK)

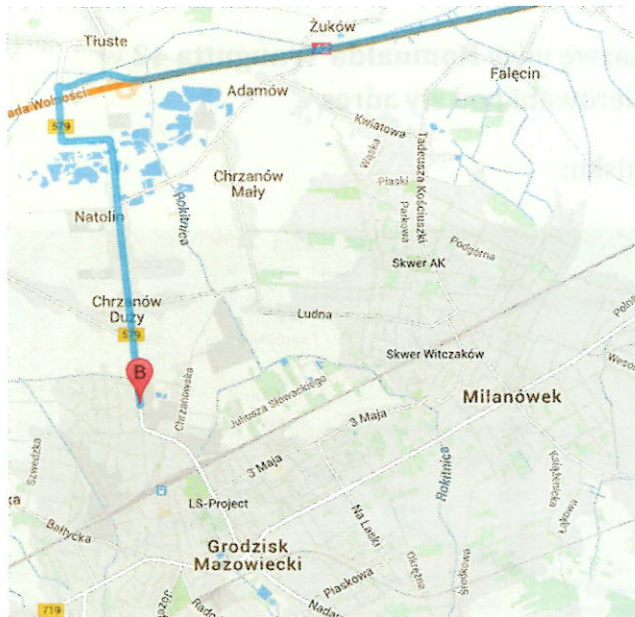


MODLIN (punkt A)

Droga z lotniska do naszej firmy wynosi 47 km i zajmie Państwu około 40 minut. Mogą Państwo pokonać ją taksówką, koszt to około 200 zł, lub wynajmując samochód. (dalej proszę przejść do mapki GRODZISK)



Mapa **GRODZISK** przybliży Państwu lokalizację naszej Firmy:



Na autostradzie A2 wybieramy zjazd Grodzisk/Błonie i następnie kierujemy się zgodnie ze znakami na DW579 w kierunku GrodziskMaz/Błonie, 2 km za tablicą Grodzisk Mazowiecki zjeżdżamy na lewy pas i za 300 metrów po lewej stronie ujrzą Państwo siedzibę naszej firmy (punkt **B**) natomiast parking znajduje się za budynkiem:

